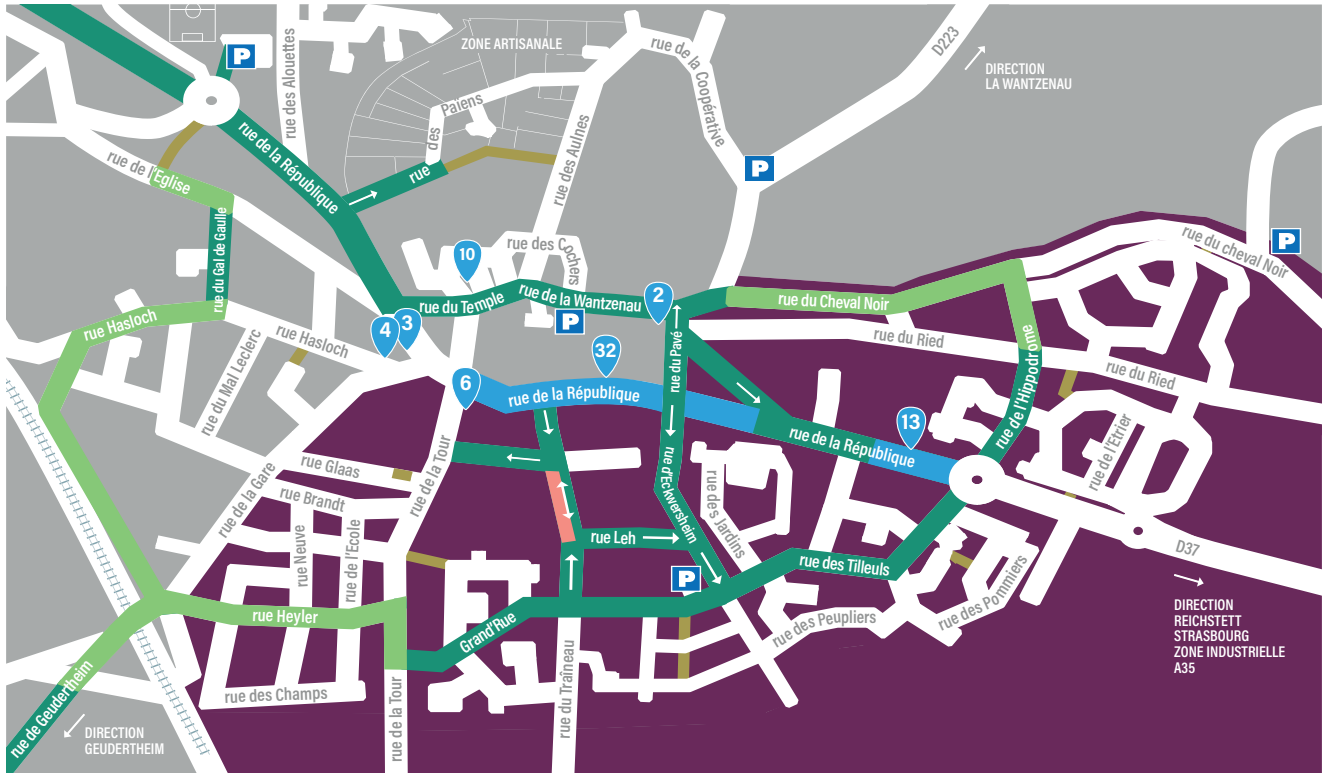




Plan de circulation et de stationnement



NOUVEAUTÉS














1 Limitation à 40km/h et élargissement de la zone limitée à 30km/h

Pour des raisons de sécurité et de limitation des nuisances :

- la vitesse est désormais limitée à 40km/h dans tout le village sauf limitation plus restrictive 
- la zone limitée à 30km/h a été étendue 

2 Création de nouvelles zones bleues afin de permettre la rotation des voitures et de faciliter l'accès aux commerces.

LÉGENDE DE LA CARTE :

	voies cyclables 		zone limitée à 30km/h 
	voies conseillées déplacements en mode doux 		places parking zone bleue 
	passages réservés aux cyclistes et piétons 		nombre de places stationnement zone bleue 
	zone piétonne 